





ATLAS DE AVES NIDIFICANTES DE EUSKADI

Estadísticas generales, características y plan de publicación



Juan Arizaga
jarizaga@aranzadi.eus


ORIGEN



- Ausencia de un atlas de aves nidificantes ‘moderno’ para Euskadi:
 - Mapas de distribución modelizada.
 - Estimaciones de abundancia
- Cuadrícula fina (UTM 5x5 km).

CRONOGRAMA

- Censos y recopilación de datos: 2016-2020.
- Análisis, textos: 2021-2022.
- Publicación: 2023.



COLABORACIONES



Gipuzkoako Foru Aldundia
Diputación Foral de Gipuzkoa

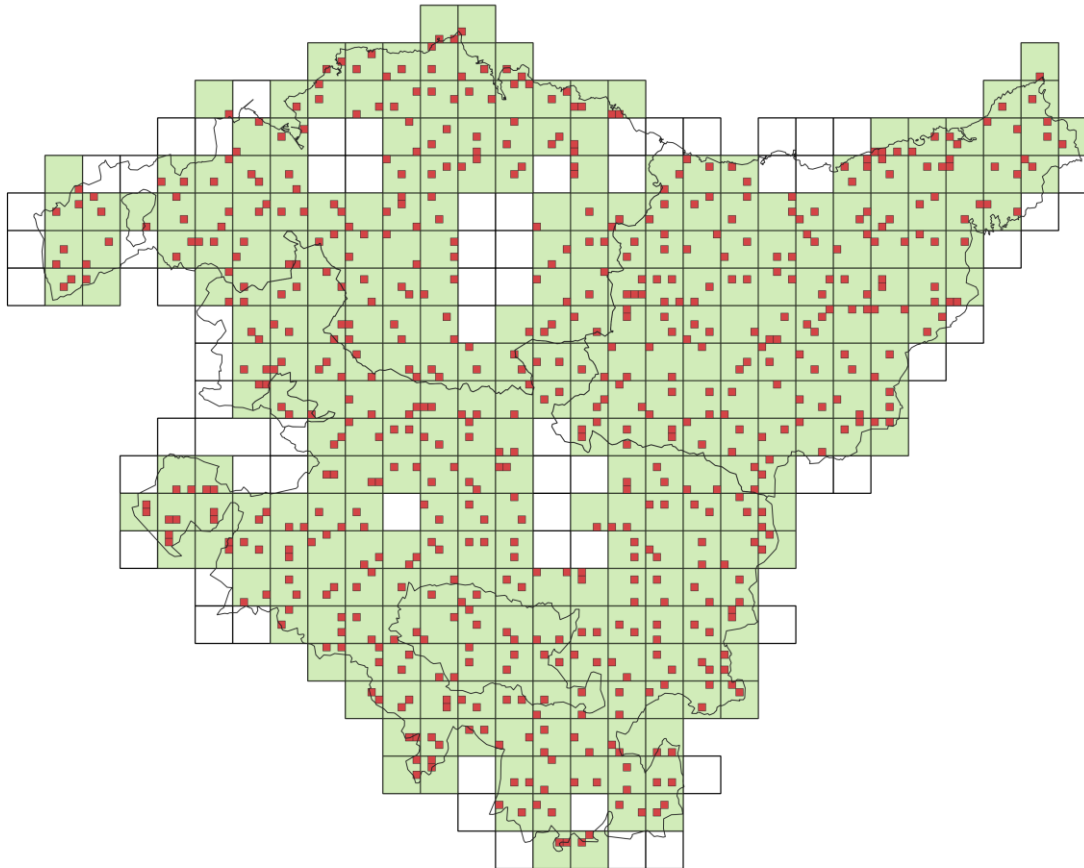


▶ Arabako Foru Aldundia
Diputación Foral de Álava
▶



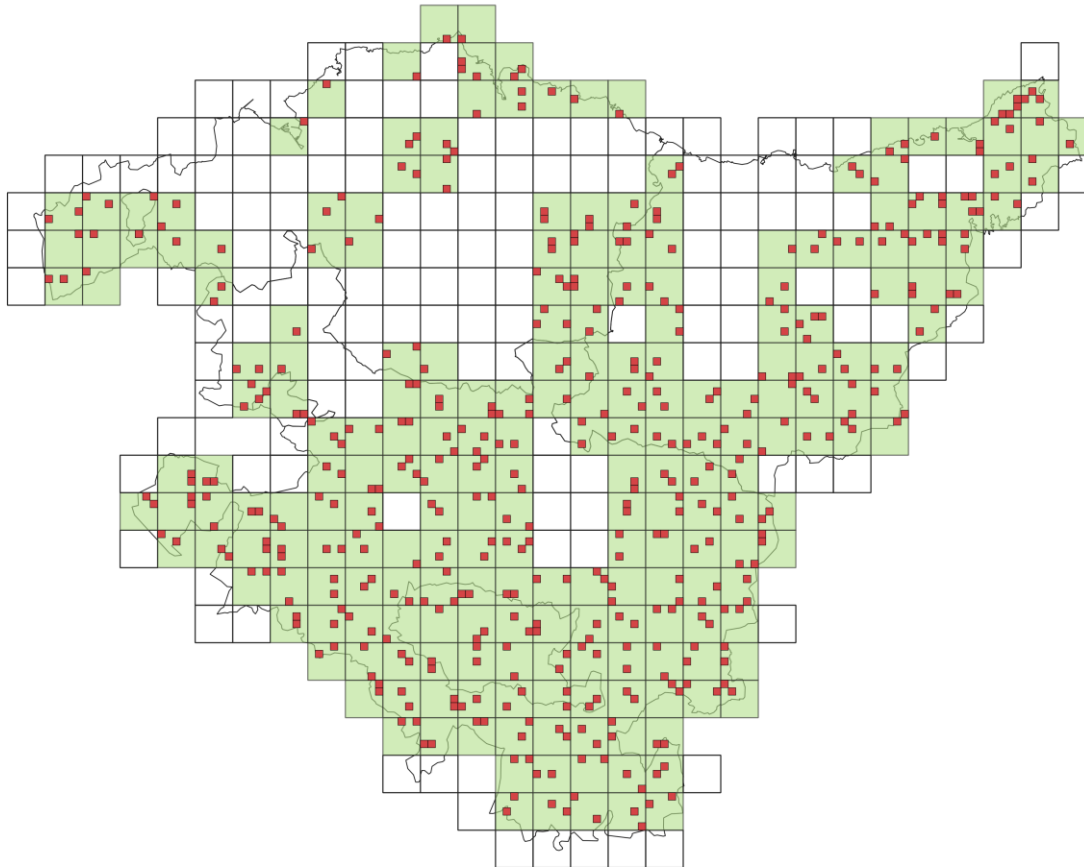
CENSOS

- CUAL: 606 celdas 1x1 en 304 (82%) celdas 5x5.



CENSOS

- CUAN: 464 celdas 1x1.





CONTENIDOS

- Introducción.
- Metodologías.
 - Censos, datos.
 - Criterios de filtrado y validación. Mapa de observaciones.
 - Mapa de distribución modelizada.
 - Estima de abundancia.
 - Figura de selección de hábitats.
 - Mapa de cambio.
- Fichas de especies.
- Capítulo sumario.




ESPECIES

- 175+5 especies
- Reproducción dudosa/accidental: 8.
- Extintas: 4 (PerPer, AcrSch, LocLus, EmbSch).
- Autores de fichas de especies: 22.



EDICIÓN

- Prevista para 2023.
- Ilustraciones exclusivas (Alex Mascarell).
- Maquetación contratada.
- Textos al 95%.
- Apoyo institucional:
 - PDF descargable.
 - Impresión de (500) ejemplares.
 - Web.
 - Edición bilingüe: Elhuyar + GV.



ESKERRIK ASKO! ———

